


Mestská časť Bratislava-Vajnory



Materiál na rokovanie Miestneho zastupiteľstva
Mestskej časti Bratislava-Vajnory
Dňa 23. apríla 2026

K bodu: 5

**Zaujatie stanoviska k Všeobecne záväznému nariadeniu hlavného mesta
Slovenskej republiky Bratislavy č. 3/2026 z 26. februára 2026
o určení názvov novovzniknutých ulíc v mestských častiach Bratislava-
Vrakuňa a Bratislava-Čunovo a o určení názvov verejného priestranstva
v mestskej časti Bratislava-Karlova Ves**

Materiál obsahuje:

1. Návrh uznesenia MZ
2. Uznesenie MR
3. Dôvodová správa
4. VZN hl. mesta SR Bratislavy č. 3/2026 z 26. februára 2026 o určení názvov novovzniknutých ulíc a o určení názvu verejného priestranstva

Predkladateľ:

Ing. Michal Vlček
starosta

Zodpovedný:

Kamil Homľa
prednosta

Spracovateľ:

Kamil Homľa
prednosta

Bratislava, apríl 2026

1. NÁVRH UZNESENIA MIESTNEHO ZASTUPITEĽSTVA

Miestne zastupiteľstvo mestskej časti Bratislava – Vajnory po prerokovaní

s ú h l a s í

s Všeobecne záväzným nariadením hlavného mesta Slovenskej republiky Bratislavy 3/2026 z 26. februára 2026 o určení názvov novovzniknutých ulíc a o určení názvu verejného priestranstva *bez pripomienok*.

2. UZNESENIE MIESTNEJ RADY

Miestna rada mestskej časti Bratislava – Vajnory po prerokovaní

o d p o r ú č a

Miestnemu zastupiteľstvu prerokovať Všeobecne záväzné nariadenie hlavného mesta Slovenskej republiky Bratislavy 3/2026 z 26. februára 2026 o určení názvov novovzniknutých ulíc a o určení názvu verejného priestranstva.

3. DÔVODOVÁ SPRÁVA

V súlade s Pravidlami pre prípravu, schvaľovanie a vyhlasovanie všeobecných záväzných nariadení hlavného mesta Slovenskej republiky Bratislavy v znení neskorších predpisov magistrát hlavného mesta požiadal o zaujatie stanoviska miestneho zastupiteľstva k Všeobecne záväznému nariadeniu hlavného mesta Slovenskej republiky Bratislavy č. 3/2026 z 26. februára 2026 o určení názvov novovzniknutých ulíc v mestských častiach Bratislava-Vrakuňa a Bratislava-Čunovo a o určení názvov verejného priestranstva v mestskej časti Bratislava-Karlova Ves. Predmetné VZN prikladáme v prílohe.

Stanovisko miestneho zastupiteľstva je potrebné oznámiť do dvoch mesiacov odo dňa požiadania prostredníctvom elektronickej schránky, inak sa má za to, že miestne zastupiteľstvo nemá pripomienky k Všeobecne záväznému nariadeniu hlavného mesta Slovenskej republiky Bratislavy č. 3/2026 z 26. februára 2026 o určení názvov novovzniknutých ulíc v mestských častiach Bratislava-Vrakuňa a Bratislava-Čunovo a o určení názvov verejného priestranstva v mestskej časti Bratislava-Karlova Ves.

Mestská časť nemá k predkladanému VZN hlavného mesta Slovenskej republiky Bratislavy pripomienky.

**Všeobecne záväzné nariadenie
hlavného mesta Slovenskej republiky Bratislavy
č. 3/2026
z 26. februára 2026**

o určení názvov novovzniknutých ulíc v mestských častiach Bratislava-Vrakuňa a Bratislava-Čunovo a o určení názvu verejného priestranstva v mestskej časti Bratislava-Karlova Ves

Mestské zastupiteľstvo hlavného mesta Slovenskej republiky Bratislavy podľa § 4 ods. 5 písm. a) prvého bodu zákona Slovenskej národnej rady č. 369/1990 Zb. o obecnom zriadení v znení neskorších predpisov, § 6a ods. 2 písm. 1) zákona Slovenskej národnej rady č. 377/1990 Zb. o hlavnom meste Slovenskej republiky Bratislave v znení neskorších predpisov a čl. 7 ods. 6 písm. w) Štatútu hlavného mesta Slovenskej republiky Bratislavy v znení dodatkov č. 1 až 25 sa uznieslo:

**§ 1
Úvodné ustanovenia**

(1) Hlavné mesto Slovenskej republiky Bratislava (ďalej len „hlavné mesto“) týmto všeobecne záväzným nariadením (ďalej len „nariadenie“) určuje názvy novovzniknutých ulíc v mestských častiach Bratislava-Vrakuňa a Bratislava-Čunovo.

(2) Hlavné mesto týmto nariadením určuje názov verejného priestranstva v mestskej časti Bratislava-Karlova Ves.

**§ 2
Určenie názvov ulíc**

(1) V mestskej časti Bratislava-Vrakuňa sa určuje názov pre novovzniknutú ulicu „Pohánková ulica“. Názov ulice bol schválený uznesením Miestneho zastupiteľstva mestskej časti Bratislava-Vrakuňa č. 193/XI/2024 zo dňa 19.09.2024.

(2) V mestskej časti Bratislava-Čunovo sa určuje názov pre novovzniknutú ulicu „Kollerova ulica“. Názov ulice bol schválený uznesením Miestneho zastupiteľstva mestskej časti Bratislava-Čunovo č. 138/2025 zo dňa 13.03.2025.

**§ 3
Určenie názvu verejného priestranstva**

V mestskej časti Bratislava-Karlova Ves sa určuje názov verejného priestranstva „Chodník Eduarda Gregora“. Názov verejného priestranstva bol schválený uznesením Miestneho zastupiteľstva mestskej časti Bratislava-Karlova Ves č. 254/2025 zo dňa 24.06.2025.

**§ 4
Spoločné ustanovenia**

(1) Presné vymedzenie ulíc a verejného priestranstva, ktorých názov je určený v § 2 a § 3, je znázomené v situačných plánoch č. 1 až č. 3, ktoré tvoria prílohu tohto nariadenia.

(2) Označenie ulíc a verejného priestranstva, určených týmto nariadením, vykoná na vlastné náklady hlavné mesto.

(3) Hlavné mesto zapíše názvy ulíc a verejného priestranstva, určené týmto nariadením, do evidencie názvov ulíc a verejných priestranstiev.

§ 5 **Účinnosť**

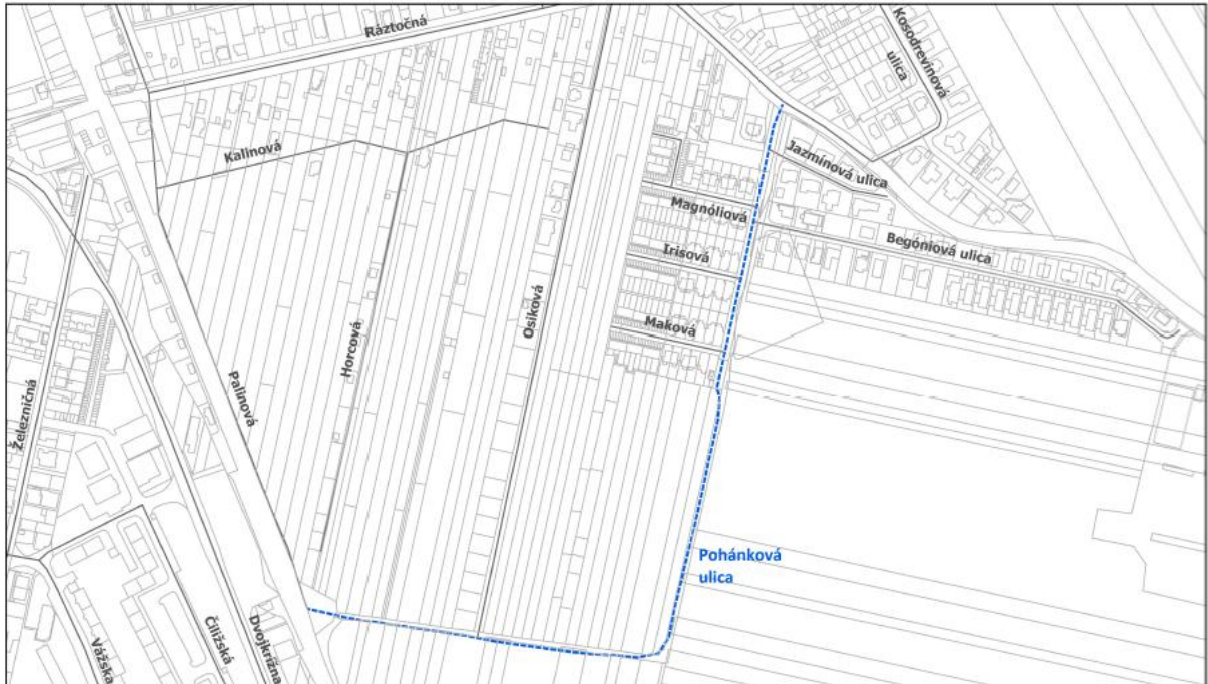
Toto nariadenie nadobúda účinnosť 1. apríla 2026.

Ing. arch. Matúš Vallo
primátor

Situačný plán č. 1 (príloha k VZN č. 3/2026)
pomenovanie novej ulice v Bratislava - MČ Vrakuňa



"Pohánková ulica"

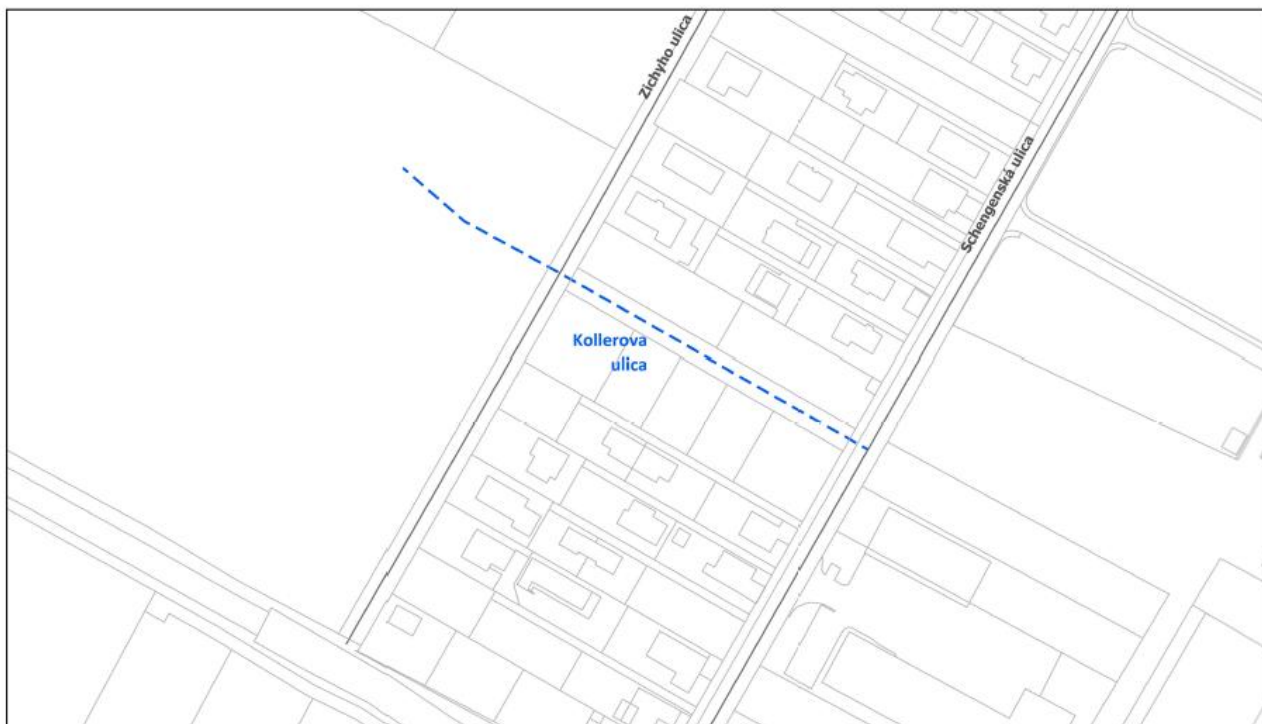


Informačný systém katastra nehnuteľnosti © Úrad geodézie, kartografie a katastra Slovenskej republiky, júl 2025
Uličný lokalizačný systém © Hlavné mesto SR Bratislava, august 2025
Vyhotožil: Oddelenie dát, január 2026

Situačný plán č. 2 (príloha k VZN č. 3/2026)
pomenovanie novej ulice v Bratislava - MČ Čunovo



"Kollerova ulica"

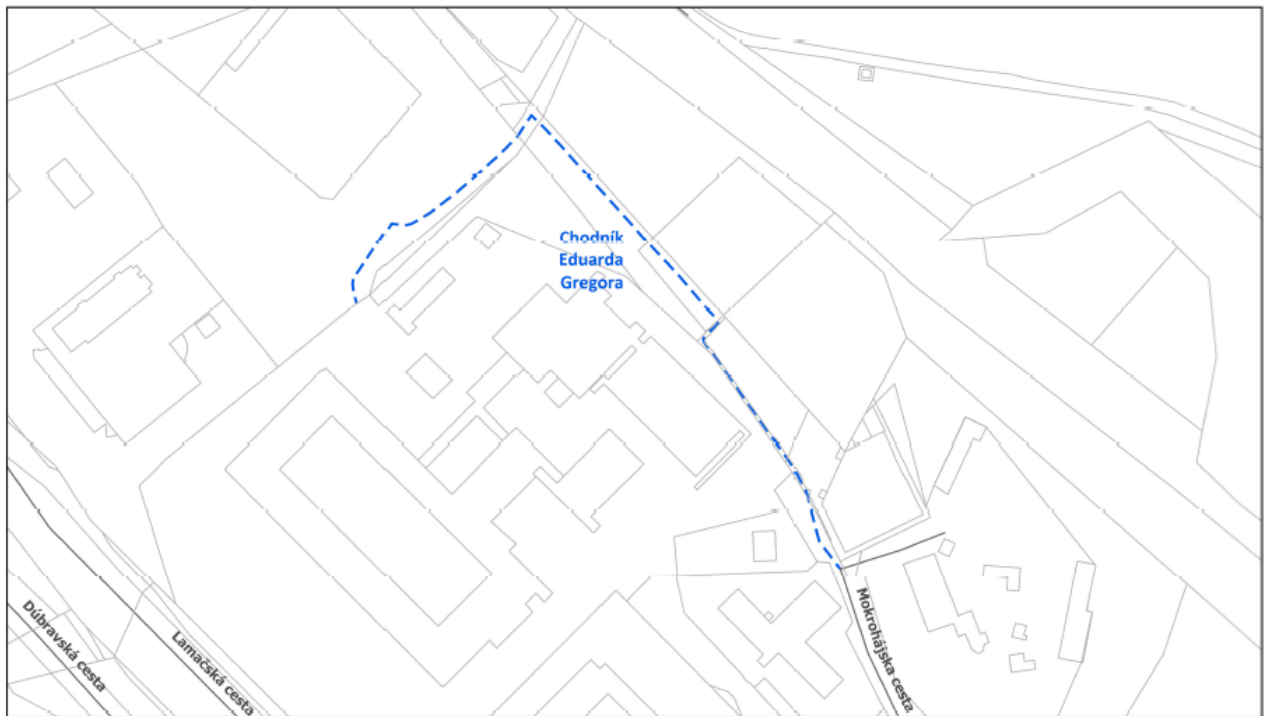


Informačný systém katastra nehnuteľností © Úrad geodézie, kartografie a katastra Slovenskej republiky, júl 2025
Uličný lokalizačný systém © Hlavné mesto SR Bratislava, august 2025
Vyhotožil: Oddelenie ddt, január 2026

Situačný plán č. 3 (príloha k VZN č. 3/2026)
pomenovanie verejného priestranstva v Bratislava - MČ Karlova Ves



"Chodník Eduarda Gregora"



Informačný systém katastra nehnuteľností © Úrad geodézie, kartografie a katastra Slovenskej republiky, júl 2025
Uličný lokalizačný systém © Hlavné mesto SR Bratislava, august 2025
Vyhotovili: Oddelenie dát, január 2026